



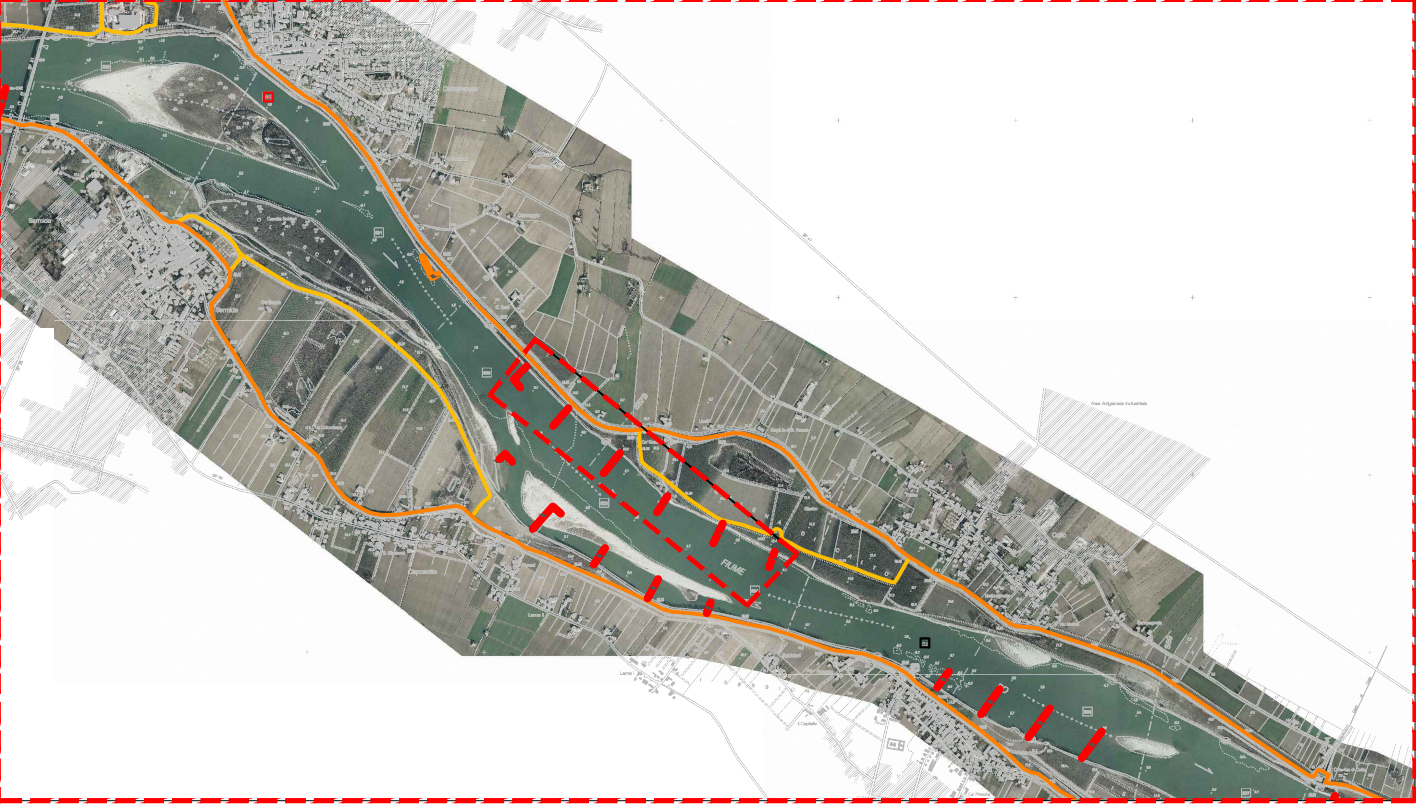
RILIEVO LIDAR2022 PER LE PARTI EMERSE E RILIEVO BATIMETRICO AIPO 2024 - SCALA 1:500



MODELLO DEL TERRENO (INTERPOLAZIONE DEL RILIEVO LIDAR2022 E DEL RILIEVO BATIMETRICO) - SCALA 1:500



KEY PLAN



NOTA BENE:
I RILIEVI E LE COORDINATE DI RIFERIMENTO SONO STATE INDIVIDUATE NEL SISTEMA DI RIFERIMENTO EPSG:32632 (WGS84-UTM32)



FE-E-8-NI - REGIMAZIONE A CORRENTE LIBERA DELL'ALVEO DI MAGRA DEL PO PER LE NAVI DI CLASSE Va CEMT DA FOCE MINCIO FINO A VALLE DI FERRARA
COMPLETAMENTO INTERVENTO TRA REVERE E FERRARA - PARTE 1

CUP B49J21028320001 – CIG A002505D7A

Progetto Esecutivo

Responsabile del Procedimento:
Ing. Alessio Picarelli

Oggetto: STATO DI FATTO
RILIEVO TOPOGRAFICO
INTERVENTO N.3 - PENNELLO 1SX

TAV.S.02.a
1: 500

02 Revisione
01 Revisione
00 Emissione

MARZO 2025
NOVEMBRE 2024

Progetto R.T.I.:

Capogruppo mandataria:
Binini Partners S.r.l.
via Gazzata,4
42121 Reggio Emilia

tel +39.0522.580.578
C.F. e P.IVA e R.I. 02409150352



Mandanti:

